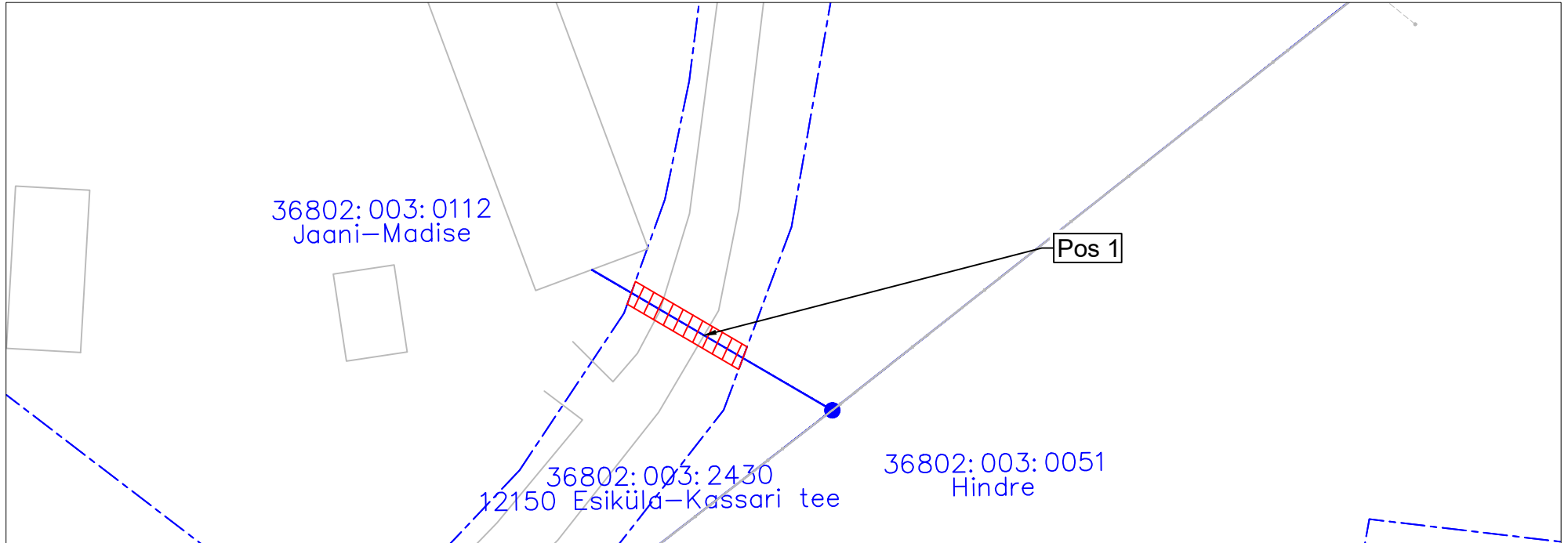







Isikliku kasutusõiguse seadmise plaan  
 Esiküla, Hiiumaa vald, Hiiumaa maakond, 12150 Esiküla-Kassari tee, Katastri nr.  
 36802:003:2430  
 M 1:500



Jrk nr	IKÕ ala Pos nr (plaanil)	Kinnistu registriosa number	Katastriüksuse tunnus, nimi ja sihiotstarve;	Ala pindala ruutmeetrites m <sup>2</sup>
1	Pos 1	9525050	36802:003:2430; 12150 Esiküla-Kassari tee; Transpordimaa 100%	22

TINGMÄRGID

-  Katastripiir
-  Projekteeritud side-õhuliin
-  Kasutusõiguse ala
-  Projekteeritud mast
-  Olemasolev õhuliin

Töö tellija: Enefit AS  
 SIDEVÕRGU PROJEKTEERIMINE RAPLA-, LÄÄNE-  
 JA HIIUMAAL (P2024-09) VT2090

Töö nr. 24020  
 Koostas: Marek Banko  
 Hepta Group Energy OÜ projekteerija